



**КОМИТЕТ ИМУЩЕСТВЕННЫХ ОТНОШЕНИЙ  
АДМИНИСТРАЦИИ ПЕРМСКОГО МУНИЦИПАЛЬНОГО РАЙОНА**

**РЕШЕНИЕ**

о размещении объектов № 275

Пермский край  
Пермский район

17.04.2020

Комитет имущественных отношений администрации Пермского муниципального района разрешает Акционерному обществу «Связьтранснефть» (ИНН 7723011906, ОГРН 1027739420961, почтовый адрес: 117420, Российская Федерация, г. Москва, ул. Наметкина, д. 12)

размещение объекта «Волоконно-оптическая линия передачи (ВОЛП) УС Альметьевск – УС Башкултаево. Строительство»

на землях государственная собственность на которые не разграничена

на срок с 17.04.2020 г. по 31.10.2020 г.

Местоположение: Пермский край, Пермский район

Приложение: схема предполагаемых к использованию земель или части земельного участка.

Председатель комитета  
имущественных отношений  
администрации Пермского  
муниципального района

  
(подпись, печать)

Г.В. Мюресов

Схема границ предполагаемого к использованию земельного участка с кадастровым номером 59:32:5240101:968

Объект: "Волоконно-оптическая линия передачи (ВОЛП) УС Альметьевск – УС Башкултаево. Строительство"

Местоположение: Пермский край, Пермский район,

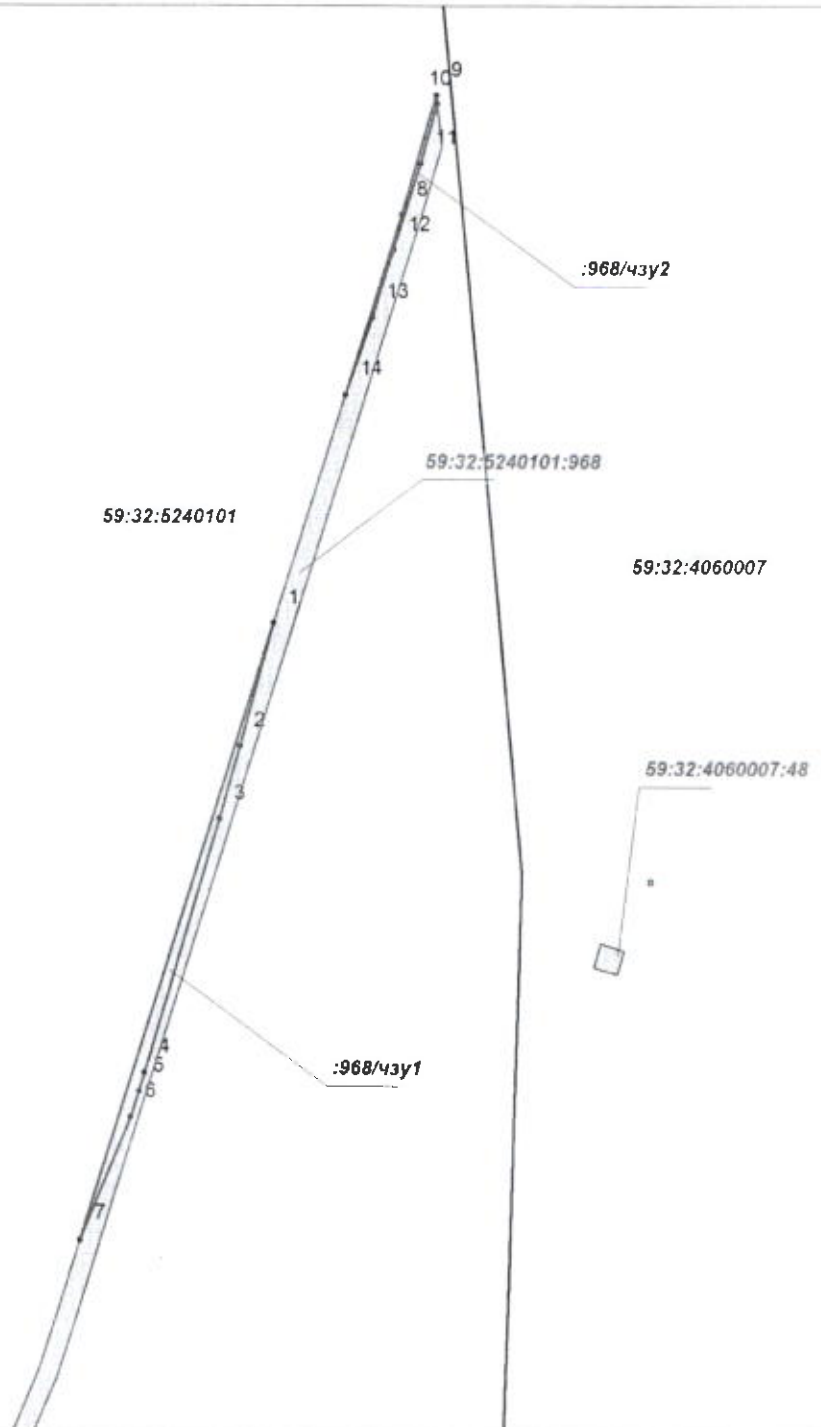
Пермское лесничество Минобороны России -филиала ФГКУ "ТУЛХ" Минобороны России

Категория земель: Земли промышленности

Вид разрешенного использования: размещения объекта "ВОЛП на участке Лазарево-Тобольск.Первый этап.Новое строительство" на землях обороны и безопасности Пермского лесничества Минобороны России-филиала ФГКУ "ТУЛХ" Минобороны России

Площадь части земельного участка: 228 кв.м.

Масштаб 1:1500


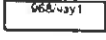
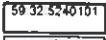



S - 228 кв.м.

Обозначение характерных точек границ	Координаты, м	
	X	Y
1	493 084,34	2 209 409,11
2	493 059,28	2 209 402,34
3	493 044,34	2 209 398,20
4	492 992,42	2 209 383,02
5	492 988,56	2 209 381,89
6	492 983,29	2 209 380,20
7	492 958,50	2 209 369,92
1	493 084,34	2 209 409,11
8	493 168,00	2 209 435,16
9	493 192,68	2 209 442,15
10	493 190,88	2 209 442,34
11	493 178,55	2 209 439,00
12	493 160,79	2 209 433,54
13	493 146,93	2 209 429,13
14	493 131,17	2 209 423,69
8	493 168,00	2 209 435,16

Система координат МСК-59, зона 2

**УСЛОВНЫЕ ОБОЗНАЧЕНИЯ:**

-  граница испрашиваемого земельного участка, номер поворотной точки
-  обозначение испрашиваемого земельного участка
-  граница и номер кадастрового квартала
-  земельный участок, сведения о котором содержатся в ГКН